


Vážení,

dle zákona 106/1999 Sb. žádám o informace ohledně stezky pro chodce a cyklisty vedoucí přes p.č. 799/11, 799/14, 799/25, 864, 865/7, 865/8, 847/7, 847/6 v k.ú. Lhotka u Ostravy:

- Kdo byl investorem stezky pro chodce a cyklisty?
- Kdo má stezku pro chodce a cyklisty ve správě?
- Ve kterém roce došlo k realizaci stavby stezky?
- Kolik činili celkové náklady na výstavbu stezky?
- Kolik činí celkové roční náklady na údržbu stezky?
- Stezka pro chodce a cyklisty vede pouze přes parcely v majetku ČR a města Ostravy?
- Vede stezky i přes pozemky v soukromém vlastnictví? Pokud ano, žádám o čísla parcel a jak je toto smluvně ošetřeno?
- Jak řeší městský obvod Lhotka vysokou frekvenci projíždějících motorových vozidel po stezce pro chodce a cyklisty?
- Golf Park Lhotka rozšiřuje své golfové hřiště až ke stezce. Jak bude prosím zajištěna bezpečnost chodců a cyklistů na stezce, aby nedocházelo k náhodným úrazům golfovým míčkem?

S pozdravem







Vaše značka:

Ze dne: 2021-04-06
Č. j.: LHOT/0320/21/Taj
Sp. zn.: S-LHOT/0303/21/2

Vyřizuje:
Telefon:
Fax:
E-mail:



Datum: 2021-04-13

Sdělení

k žádosti o poskytnutí informace dle zákona č. 106/1999 Sb., o svobodném přístupu k informacím, ve znění pozdějších předpisů

Na základě Vaší žádosti o poskytnutí informace dle zákona č. 106/1999 Sb., o svobodném přístupu k informacím, ve znění pozdějších předpisů, Vám poskytujeme v souladu s ustanovením § 4a odst. 2 zákona č. 106/1999 Sb., o svobodném přístupu k informacím, ve znění pozdějších předpisů, požadované informace:

“Kdo byl investorem stezky pro chodce a cyklisty?” Investorem dokončeného díla “Účelová komunikace – úřad – golfový areál“ byl městský obvod.

“Kdo má stezku pro chodce a cyklisty ve správě?” Dokončené dílo má ve správě městský obvod.

“Ve kterém roce došlo k realizaci stavby stezky?” K realizaci došlo v roce 2018.

“Kolik činili celkové náklady na výstavbu stezky?” Cena díla “Účelová komunikace – úřad – golfový areál“ byla ve výši 5 386 127,92 Kč včetně daně z přidané hodnoty.

“Kolik činí celkové roční náklady na údržbu stezky?” Celkový náklad na údržbu dokončeného díla “Účelová komunikace – úřad – golfový areál“ je zahrnut v rozpočtu městského obvodu na příslušný rok a není blíže specifikován.

“Stezka pro chodce a cyklisty vede pouze přes parcely v majetku ČR a města Ostravy?” Dokončené dílo “Účelová komunikace – úřad – golfový areál“ vede nejen přes pozemky ve vlastnictví statutárního města Ostravy a České republiky.

“Vede stezky i přes pozemky v soukromém vlastnictví? Pokud ano, žádám o čísla parcel a jak je toto smluvně ošetřeno?” Jedná se o pozemky parc. č. 847/5, parc. č. 847/6, parc. č. 847/7, parc. č. 865/7, parc. č. 799/24, parc. č. 799/25, vše v katastrálním území Lhotka u Ostravy, obec Ostrava. S vlastníky dotčených pozemků byla uzavřena smlouva o možnosti provést stavbu na cizím pozemku (dohoda s vlastníkem pozemku) a s jedním vlastníkem dotčeného pozemku byla uzavřena smlouva o právu provést stavbu.

“Jak řeší městský obvod Lhotka vysokou frekvenci projíždějících motorových vozidel po stezce pro chodce a cyklisty?” Pro organizaci dopravy v rámci dokončeného díla “Účelová komunikace – úřad – golfový areál“ bylo osazeno dopravní značení (dopravní značky ve spojení s dodatkovými tabulkami), které bylo odsouhlaseno Policií České republiky. Městská policie Ostrava se podílí na dohledu na bezpečnost a plynulost provozu na pozemních komunikacích v městském obvodu.

“Golf Park Lhotka rozšiřuje své golfové hřiště až ke stezce. Jak bude prosím zajištěna bezpečnost chodců a cyklistů na stezce, aby nedocházelo k náhodným úrazům golfovým míčkem?”
Zajištění bezpečnosti tohoto areálu včetně jeho okolí je plně v kompetenci provozovatele, kterým je společnost OMLUX REALITY s.r.o., IČO 29442907, Pod Vysílačem 422/31, 725 28 Ostrava – Lhotka.

