



# OZNÁMENÍ

## O ZÁMĚRU PRONÁJMU

Rada městského obvodu Lhotka usnesením číslo 69/813/22 dne 10. října 2022 rozhodla o záměru statutárního města Ostrava-městského obvodu Lhotka pronajmout část střechy a obvodových stěn budovy a část vnitřních svislých a vodorovných konstrukcí budovy v rozsahu jejich dotčení vedením dvou tras optických telekomunikačních kabelů, a to na dobu 5 let, kdy předmětem a účelem nájmu je pronajmout část pozemku parc. č. 1 v katastrálním území Lhotka u Ostravy, obec Ostrava, druh pozemku zastavěná plocha a nádvoří, a to část budovy č. p. 52, která je součástí tohoto pozemku, obec Ostrava, jednající se o tento prostor: část střechy a obvodových stěn budovy pro umístění anténních nosičů telekomunikačního zařízení, kabelových tras a technologických kabinetů, a část vnitřních svislých a vodorovných konstrukcí budovy v rozsahu jejich dotčení vedením dvou tras optických telekomunikačních kabelů, dle předloženého materiálu.

Rada městského obvodu Lhotka usnesením číslo 69/813/22 dne 10. října 2022 si vyhrazuje právo odmítnout všechny předložené nabídky zájemců, právo nevybrat nabídku žádného zájemce a právo podávání nabídek zrušit, dle předloženého materiálu.

Oznámení o záměru pronájmu pod č. j. LHOT/1411/22/Taj a sp. zn. S-LHOT/1267/22/2 je zveřejněno dne 3. listopadu 2022 v souladu s ustanovením § 39 odst. 1 zákona č. 128/2000 Sb., o obcích (obecní zřízení), ve znění pozdějších předpisů. Záměr městského obvodu pronajmout hmotnou nemovitou věc musí být v městském obvodu vhodným způsobem zveřejněn nejméně po dobu 15 dnů před projednáním v orgánech městského obvodu, aby se k němu mohli zájemci vyjádřit a předložit své nabídky v souladu s ustanovením § 39 odst. 1 zákona č. 128/2000 Sb., o obcích (obecní zřízení), ve znění pozdějších předpisů.

**Vlastník:** Statutární město Ostrava

**Svěřená správa ve vlastnictví obce:** Městský obvod Lhotka

**Katastrální území:** Lhotka u Ostravy

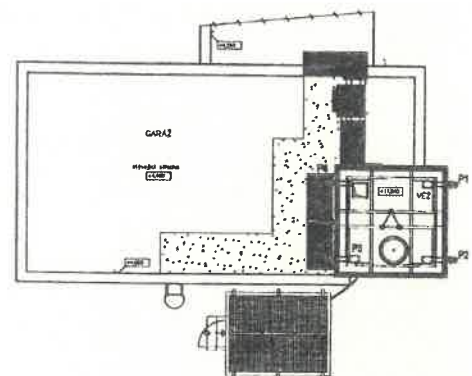
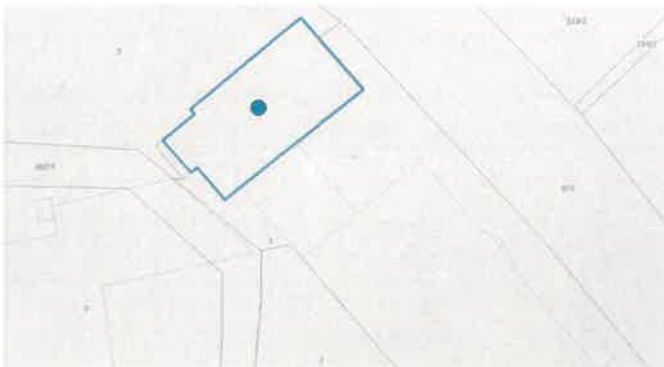
**Obec:** Ostrava

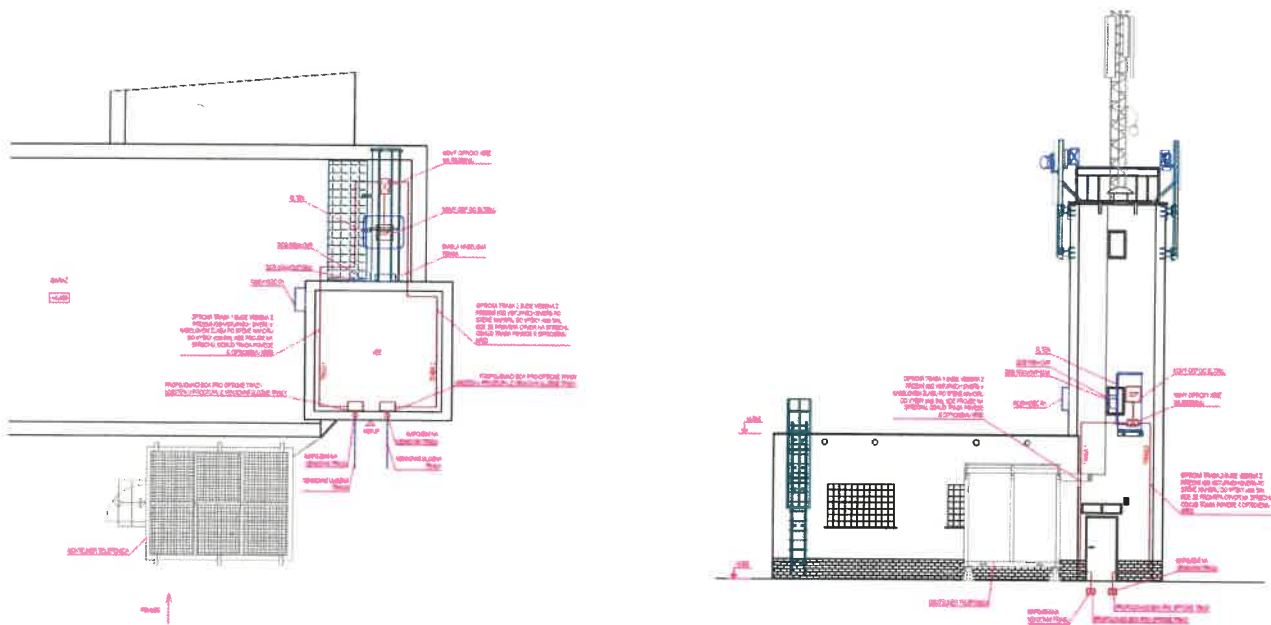
**Druh nemovité věci:**

- část pozemku parc. č. 1 v katastrálním území Lhotka u Ostravy, obec Ostrava, druh pozemku zastavěná plocha a nádvoří, a to část budovy č. p. 52, která je součástí tohoto pozemku, obec Ostrava, v rozsahu vyznačeném v územní informaci.

**Účel:** pronájem části střechy a obvodových stěn budovy pro umístění anténních nosičů telekomunikačního zařízení, kabelových tras a technologických kabinetů, a části vnitřních svislých a vodorovných konstrukcí budovy v rozsahu jejich dotčení vedením dvou tras optických telekomunikačních kabelů, za účelem provozu, údržby a úpravy dočasného zařízení pro přenos signálů sítě elektronických komunikací, zejména veřejné mobilní sítě elektronických komunikací.

**Územní informace:** vyznačení záměru pronájmu.





Bližší informace dle tel. domluvy na tel. č. 599 428 201, 725 141 054, 602 759 240 nebo návštěvní dny:  
Po. a St. 8:00 hod. – 11:30 hod. a 12:30 hod. – 17:00 hod.

Zveřejňuje: Statutární město Ostrava, Úřad městského obvodu Lhotka

Zpracovala: Ing. Romana Dybalíková, Ph.D.  
tajemnice  
“elektronicky podepsáno“

V Ostravě dne 3. listopadu 2022

Statutární město Ostrava  
Úřad městského obvodu Lhotka  
písemnost evidenční  
číslo: ..... 115 / 2022 .....  
vyvěšena dne: .. 0.3. - 11. - 2022 .....  
sňata dne: .....  
za správnost: Ing. Romana Dybalíková, Ph.D.  
souběžně zveřejněna na internetu *Dybalíková*